

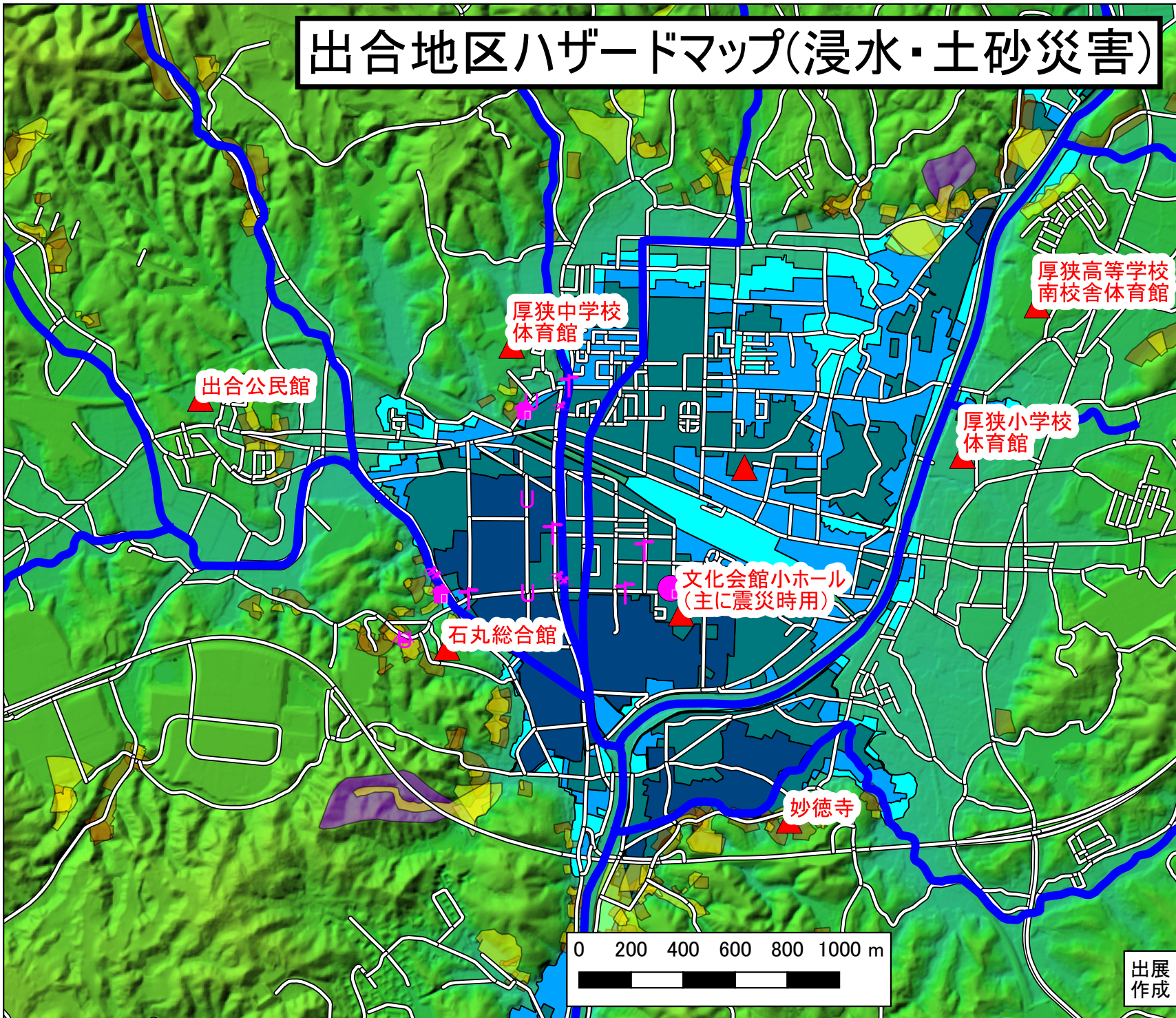


# 出合地区ハザードマップ(浸水・土砂災害)



縮尺 = 1:20000

- ### 凡例
- ▲ 避難場所
  - 河川
  - OSM道路
  - 危険区域
  - 危険箇所
  - 🏠 ブロック塀
  - マンホール
  - 🌊 河川
  - 📐 斜面
  - U 側溝
  - ✚ 電柱
  - 土砂災害警戒区域
  - 🟡 土砂災害警戒区域
  - 土砂災害危険箇所
  - 🟣 土砂流危険渓流
  - 🟠 土砂流危険区域
  - 🟤 急傾斜地崩壊危険箇所
  - 浸水想定区域
  - 0~0.5m未満
  - 0.5~1.0m未満
  - 1.0~2.0m未満
  - 2.0~5.0m未満



出展：国土地理院  
作成：一般社団法人やまぐちGISひろば