

～やまぐちGISひろば活動報告～

一般社団法人 やまぐちGISひろば (YGH)

理事 堀 敬史

2021年(令和3年) 2月 13日

やまぐちGISひろば 設立の背景

自治体の声

- 推進したいが難しい
- 人材（異動）不足
- 部署間の縦割り
- 自治体相互の連携不足

大学の声

- 地域貢献への要請
- 高度専門家として連携必要
- 研究成果の発信

民間の声

- 担い手として成長したい
- 地域データは地域
- 学びの場の不足
- 地域活動ツール不足

ITやGISの 利活用場面の拡大やスキル向上が必要

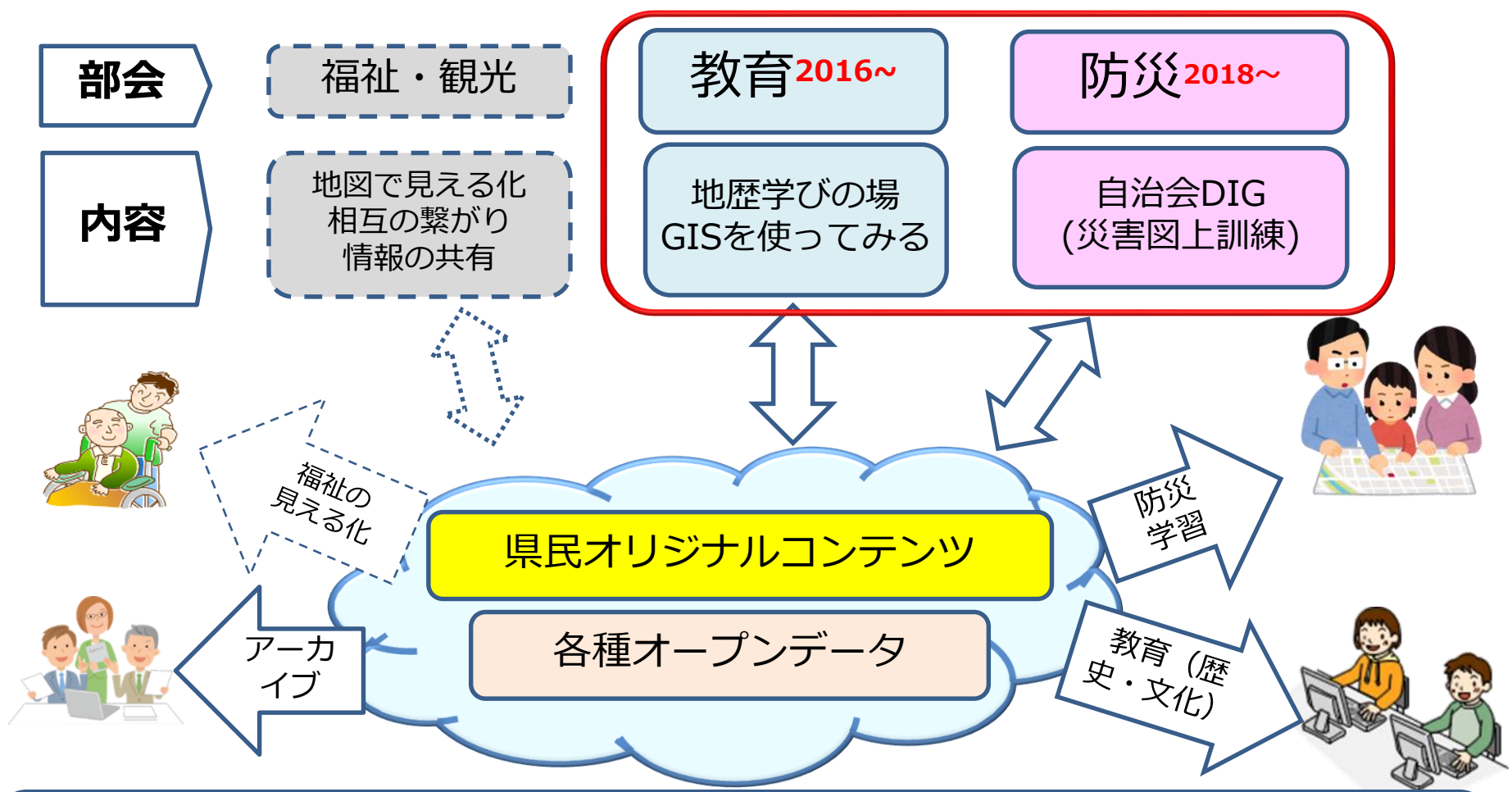
「県内でGISに係わる人々のコミュニティが必要では…」

“やまぐちGISひろば”設立へ

2015 任意団体
2017 法人化

やまぐちGISひろば の目指したいこと

様々な地域・団体へのGIS利活用・蓄積・公開 支援



活動を担う皆さんが、GISをキーワードに集う「ひろば」

グローバルワークショップ Part1

街歩きで大内文化を学ぶ

2017年8月
山口市 龍福寺周辺



地図を
片手に
街へ

高校生と教員が研究者と一緒に現地を歩く



グローバルワークショップ Part2

整理した情報をGISにまとめる

2017年8月
山口市 龍福寺周辺




GISを
作成する

整理した内容は学習教材として展開できる

防災ワークショップ 2018

まちなかの危険箇所調査

2018年8月
山陽小野田市 出合地区



危険箇所
の調査

地元防災士によるレクチャーおよび現地調査



【活動例】 防災ワークショップ活動②（GIS編集&発表）

防災ワークショップ 2020

地域や住まいの危険を見える化

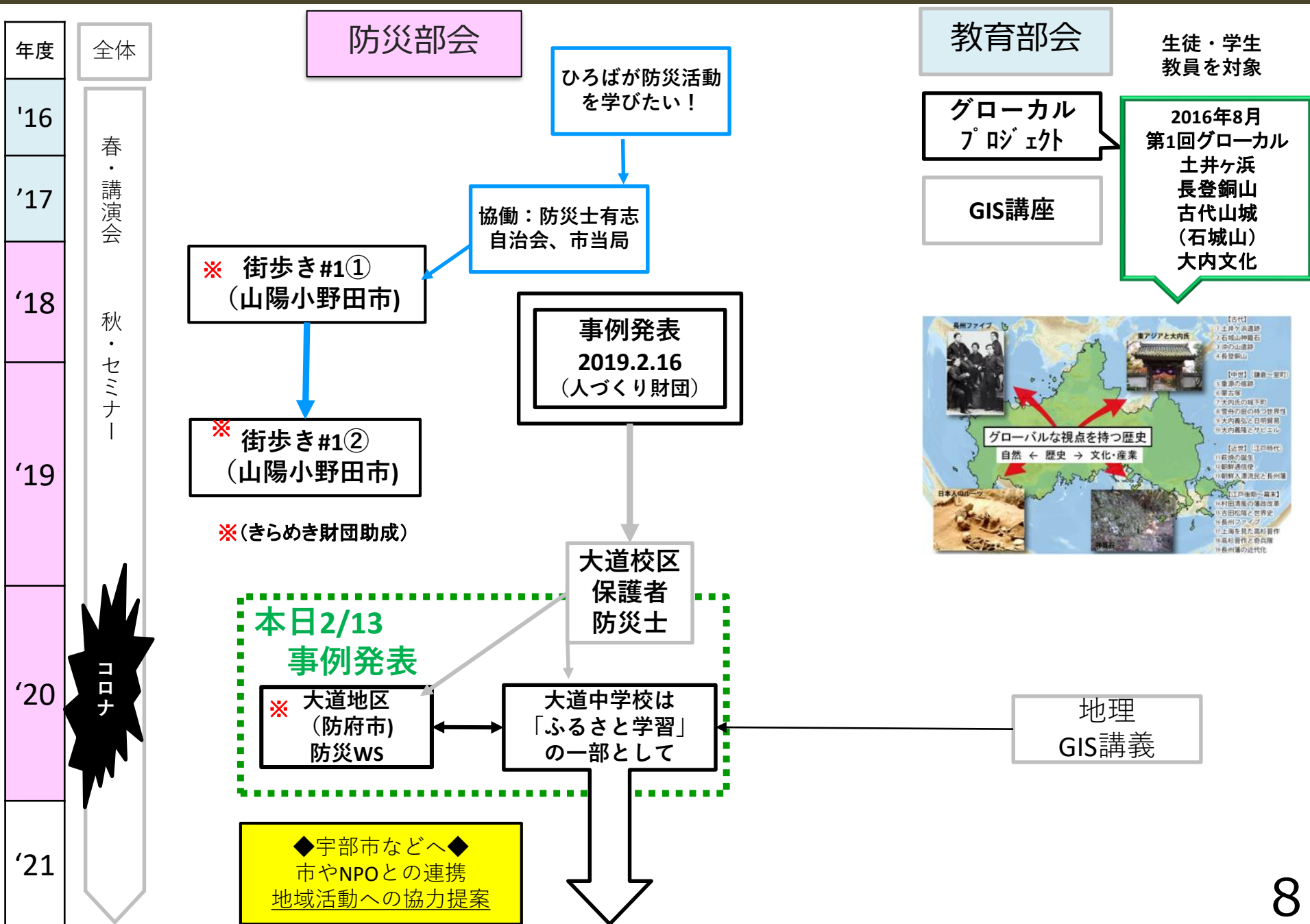
2020年10月
防府市 大道地区



DIGの
実施

成果を集積しGISへ展開

YGHの活動 (時系列イメージ)



多発する災害、教育の充実、デジタル化の中で

防災意識社会

新学習指導要領

児童・生徒の郷土
～防災意識の醸成

逃げ遅れゼロ

市町

自治会

防災士

学校

Dx社会

各種
団体

事前の防災・減災活動
『自らの命を守る行動』

自助&共助(地域)力向上

- 地域と防災の学び
- ハザードマップ(HM)の理解
- 災害対応訓練(DIG)
- Myタイムライン作成
- My避難経路作成

県や市町のオープンデータ活用

- ◆ 郷土の成り立ち・歴史
- ◆ ハザードマップ(HM)のデータ(GIS)
- ◆ 被災記録・記念碑(位置・伝承)
- ◆ インフラやライフラインの配置

GISひろばは

- ・自治会
- ・防災士
- ・学校

活動を
GISで
支援します



ご清聴ありがとうございました

今後とも よろしく申し上げます

終