









小俣地区@防府市大道_第3グループ



10月 19, 2020

-  Survey Point
-  土石流_特別警戒区域
-  急傾斜地崩壊_特別警戒区域
-  土石流_警戒区域
-  急傾斜地崩壊_警戒区域
-  避難場所_防府市
-  避難場所&避難所

**(地区ハザードマップ
サンプル)**



© OpenStreetMap (and) contributors, CC-BY-SA